



РЕПУБЛИКА СРПСКА
РЕПУБЛИЧКА УПРАВА ЗА ГЕОДЕТСКЕ
И ИМОВИНСКО-ПРАВНЕ ПОСЛОВЕ
БАЊА ЛУКА

ПОДРУЧНА ЈЕДИНИЦА

Подручна јединица Бијељина

Општина: БИЈЕЉИНА
Катастарски срез: БИЈЕЉИНСКИ СРЕЗ
Катастарска општина: ЧАЂАВИЦА ДОЊА
Број: 21.12-952.1-1-2472/2018
Датум: 12.06.2018

На основу члана 10. став 1. Закона о одржавању премјера и катастра и катастра земљишта ("Службени гласник Републике Српске", број 19/96 и 15/10), на захтјев ВЕЗА БР.2461/18 ПР.БР.21.12/952-92/18 издаје се

ПОСЈЕДОВНИ ЛИСТ - ПРЕПИС

број: 281/3


Подаци о посједнику на земљишту			
Матични број	Индикације посједника	Сједиште или пребивалиште или адреса	Дио посједа
	МИЋИЋ ПАНТЕЛИЈЕ МИЋО	БРАНКА РАДИЧЕВИЋА БИЈЕЉИНА	1/1

Подаци о земљишту										
Блок	Број парцеле			План Скица	Потес Култура	Класа	Површина м2	Приход	СП Припис	Примједба
	основ.	подбр	згр.							
	439	1		003 38	ПОЉЕ ШУМА	3	3701	13.21	27/2007 281/3	
	440	1		003 38	ПОЉЕ ЊИВА	5	24300	126.43	27/2007 281/3	
	472	3		003 38	ГРАДАЦ ЊИВА	5	2905	15.11	27/2007 281/3	
	490		1	003 38	ПОТКУЊНИЦА СТАМБЕНА ЗГРАДА	0	250	0.00	27/2007 281/3	
	490			003 38	ПОТКУЊНИЦА ДВОРИШТЕ	0	495	0.00	27/2007 281/3	
	491	1	1	003 38	ПОТКУЊНИЦА СТАМБЕНА ЗГРАДА	0	36	0.00	27/2007 281/3	
	491	1		003 38	ПОТКУЊНИЦА ЊИВА	5	2534	13.18	27/2007 281/3	
	492			003 38	ПОТКУЊНИЦА ЊИВА	5	1043	5.43	27/2007 281/3	
	497			003 38	ПОТКУЊНИЦА ВОЋЊАК	4	10844	54.00	27/2007 281/3	
	1003			003 33	КАЛАШНИЦА ШУМА	1	2495	17.20	27/2007 281/3	

48603


244.57

Накнада за овај ПРЕПИС је наплаћена на основу члана 2. Закона о накнадама вршење услуга премјера и коришћење података катастра непокретности и катастра земљишта ("Службени гласник РС", број 92/09) и члана 2. Одлуке и висини накнаде за коришћење података премјера и катастра некретнина и вршење услуга Републичке управе за геодетске и имовинско-правне послове ("Службени гласник РС", број 34/98 и 72/05), у износу од 15.00 КМ.



Шеф подручне јединице:

[Handwritten signature]



РЕПУБЛИКА СРПСКА
РЕПУБЛИЧКА УПРАВА ЗА ГЕОДЕТСКЕ
И ИМОВИНСКО-ПРАВНЕ ПОСЛОВЕ
БАЊА ЛУКА

ПОДРУЧНА ЈЕДИНИЦА

Подручна јединица Бијељина

Општина: БИЈЕЉИНА
Катастарски срез: БИЈЕЉИНСКИ СРЕЗ
Катастарска општина: ЧАЂАВИЦА ДОЊА
Број: 21.12-952.1-1-2463/2018
Датум: 11.06.2018

На основу члана 10. став 1. Закона о одржавању премјера и катастра и катастра земљишта ("Службени гласник Републике Српске", број 19/96 и 15/10), на захтјев ПР.БР.21.12/952-92/18 издаје се

ПОСЈЕДОВНИ ЛИСТ - ПРЕПИС

број: 893/0

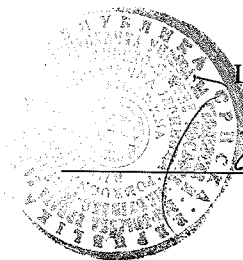
Подаци о посједнику на земљишту			
Матични број	Индикације посједника	Сједиште или пребивалиште или адреса	Дио посједа
	МИЃИЃ ПАНТЕЛИЈЕ МИЃО	БРАНКА РАДИЧЕВИЃА БИЈЕЉИНА	1/1

Подаци о земљишту										
Блок	Број парцеле			План Скица	Потес Култура	Класа	Површина м2	Приход	СП Припис	Примједба
	основ.	подбр	згр.							
	377	1		003 38	ЧАИР-ТРАВЊАЧИЃ ЊИВА	5	18785	97.74	20/2001 893/0	
	378			003 38	ЧАИР-ТРАВЊАЧИЃ ЊИВА	5	2861	14.89	20/2001 893/0	

21646


112.62

Накнада за овај ПРЕПИС је наплаћена на основу члана 2. Закона о накнадама вршење услуга премјера и коришћење података катастра непокретности и катастра земљишта ("Службени гласник РС", број 92/09) и члана 2. Одлуке и висини накнаде за коришћење података премјера и катастра некретнина и вршење услуга Републичке управе за геодетске и имовинско-правне послове ("Службени гласник РС", број 34/98 и 72/05), у износу од 15.00 КМ.



Шеф подручне јединице:

[Signature]



РЕПУБЛИКА СРПСКА
РЕПУБЛИЧКА УПРАВА ЗА ГЕОДЕТСКЕ
И ИМОВИНСКО-ПРАВНЕ ПОСЛОВЕ
БАЊА ЛУКА

ПОДРУЧНА ЈЕДИНИЦА

Подручна јединица Бијељина

Општина: БИЈЕЉИНА
Катастарски срез: БИЈЕЉИНСКИ СРЕЗ
Катастарска општина: ЦРЊЕЛОВО ГОРЊЕ
Број: 21.12-952.1-1-2462/2018
Датум: 11.06.2018

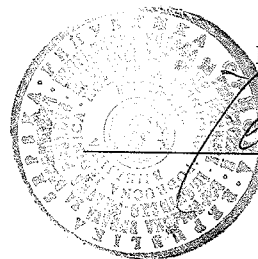
На основу члана 10. став 1. Закона о одржавању премјера и катастра и катастра земљишта ("Службени гласник Републике Српске", број 19/96 и 15/10), на захтјев ПР.БР.21.12/952-92/18 издаје се

ПОСЈЕДОВНИ ЛИСТ - ПРЕПИС

број: 528/1

Подаци о посједнику на земљишту										
Матични број		Индикације посједника				Сједиште или пребивалиште или адреса			Дно посједа	
		МИЋИЋ ПАНТЕЛИЈЕ МИЋО				БРАНКА РАДИЧЕВИЋА БИЈЕЉИНА			1/1	
Подаци о земљишту										
Блок	Број парцеле			План Скица	Потес Култура	Класа	Површина м2	Приход	СП Припис	Примједба
	основ.	подбр	згр.							
	1225			019 22	ЊИВА	3	2120	19.25	38/2007 528/1	
	1225			019 22	ЊИВА	2	1595	17.90	38/2007 528/1	
							3715	37.15		

Накнада за овај ПРЕПИС је наплаћена на основу члана 2. Закона о накнадама вршење услуга премјера и коришћење података катастра непокретности и катастра земљишта ("Службени гласник РС", број 92/09) и члана 2. Одлуке и висини накнаде за коришћење података премјера и катастра некретнина и вршење услуга Републичке управе за геодетске и имовинско-правне послове ("Службени гласник РС", број 34/98 и 72/05), у износу од 15.00 КМ.



Шеф подручне јединице:

[Handwritten signature]